



KRK OUTDOOR



TOURIST BOARD OF THE ISLAND OF KRK  
TOURISMUSVERBAND DER INSEL KRK  
tz-otoka-krka@ri.t-com.hr

[www.krk.hr](http://www.krk.hr)



GB / DE

CROATIA / CROATIEN

INSEL · OTOK  
KRK  
ISOLA · ISLAND  
OUTDOOR

# Otok KRK

## KRK OUTDOOR

Once you arrive to the island of Krk you have provided an ideal background for your adventures, but also an unforgettable experience you will keep returning to. Join us in the outdoor adventure which will link you to the unique nature of the island, but also to a life full of cultural and historic heritage.

Discover hidden corners and breath-taking views exploring a network of walking trails and cycling paths that are systematically maintained and marked and currently impressively counting about 600 kilometers! Whether you dive into the depths of our crystal-clear sea or decide to climb the cliffs above, you will learn the story of the island whose beauty and warmth cannot be described with pictures or words, they just need to be lived!

We are taking you on an outdoor journey through seven destinations. Everybody can find something for themselves, equally those that are connoisseurs and those that are just fans of active weekends. The island offers an outdoor story for each one of those.

## KRK OUTDOOR

Mit Ihrer Ankunft auf der Insel Krk haben Sie für sich eine ideale Kulisse für all Ihre Abenteuer und den Beginn eines unvergesslichen Erlebnisses geschaffen, zu dem Sie sicherlich zurückkehren werden! Begeben Sie sich mit uns in Outdoor-Abenteuer, die Sie mit der einzigartigen Natur der Insel und ihrem reichen kulturellen und historischen Erbe verbinden werden!

Lernen Sie die versteckten Ecken und atemberaubenden Aussichten durch das Netz von Wander- und Radwegen der Insel kennen, die heute systematisch gerichtet und gekennzeichnet werden und beeindruckende 600 Kilometer umfassen! Egal, ob Sie in die Tiefen unseres kristallklaren Meeres tauchen oder sich für die Kletterfelsen hoch über ihnen entscheiden, Sie werden die Geschichte einer Insel kennenlernen, deren Schönheit und Wärme sich weder mit Bildern noch Worten beschreiben lässt. Man muss sie einfach erleben.

Wir nehmen Sie mit auf einen Outdoor-Ausflug zu sieben Destinationen der Insel Krk, bei dem jeder etwas für sich finden kann, unabhängig davon ob Sie ein Fachkenner oder nur ein gelegentlicher Liebhaber aktiver Wochenenden sind. Auf der Insel Krk finden Sie immer eine Outdoor-Geschichte für sich!




Please find a detailed map of cycling routes in Tourist Information Center.



Android: <https://play.google.com/store/apps/details?id=hr.molekula.bikekrk>



iOS: <https://itunes.apple.com/us/app/krk-bike/id1277657646>



Please find a detailed map of mountain paths and walking trails in Tourist Information Center.

Eine detaillierte Karte der Fahrrad-, Berg- und Wanderwege finden Sie im touristischen Informationszentrum.



## KEY / ZEICHENERKLÄRUNG

Cycling Radfahren	Mountain paths and walking trails Berg- und Wanderwege
MTB	Easy trail leichter Weg
Trekking	Trail of average difficulty mittelmäßig anspruchsvoller Weg
Road Straßenmarkierung	Demanding trail anspruchsvoller Weg
	Difficult trail schwieriger Weg
Length (km) Länge (km)	Height difference Höhenunterschied
Walking time Wanderzeit	Total ascent/descent Gesamtsteigung/Gefälle

Cycling Radfahren	Wakeboard cable Wakeboard Cable
Mountain paths and walking trails / Berg- und Wanderwege	Sailing Segeln
Climbing area Kletterfelsen	Boat excursions Bootsausflug
Bicycle service Radservice	Fishing Fischfang
Bicycle rental Fahrradverleih	Mini-golf Minigolf
Rental of electric bicycles / E-Bike Verleih	Tennis Tennis
Diving Tauchen	Beach volleyball Beachvolleyball
Zip line Zipline	Archery Bogenschießen
Windsurfing Surfen	Fitness center Fitnesszentrum
Sea kayak Kajak am Meer	Outdoor gym Trainingsplatz im Freien
Underwater pirate park / Unterwasser - Piratenpark	Horse-riding Reiten
	Parachute Fallschirmspringen
	Karting Kartfahren
	Paintball Paintball

Hotel Hotel	Pharmacy Apotheke
Private accommodation Privatunterkunft	Doctor Ambulanz
Cyclist-friendly hotel / Fahrradfreundliches Hotel	Post-office Post
Campsite Campingplatz	Bank Bank
Wellness/Spa Wellness/Spa	Library Bibliothek
Restaurant Restaurant	Charging station for electrical cars / Ladestation für Elektroautos
Free WiFi Free WiFi	Museum Museum
Beach Strand	Parking Parkplatz
Dog-friendly beach Hundestrand	Market Supermarkt

All activities are performed at one's own responsibility!  
Alle Aktivitäten nutzen Sie auf eigene Gefahr!

Publisher / Herausgeber : Turistička zajednica otoka Krka • For publisher / Für die Herausgeber: Mr.sc. Majda Šale • Graphic design / Design: St. Valter • Tekst: Ana Dujmović • Photographs / Fotos : St. Valter, arhiva TZG Krka, TZO Baška, TZO Omišalj, TZO Malinska-Dubašnica, TZO Dobrinj, TZO Vrbnik, TZO Punat • Prepared by / Vorbereitung: PD Obzova, Stjepan Janeković, Nikola Radović, Bojan Šenkinc, Václav Tupý, dipl. ing. Josef Pfišal, MUDr. Helena Pfišalová, Roland Barta (Beč) • Print / Druck: Printera Grupa d.o.o., 2018 • Cartography-original / Kartografie-Quelle: TK25 Državna geodetska uprava



INSEL-OTOK KRK ISOLA-ISLAND  
OUTDOOR

# Krk



In the center of the island of Krk there are the walls of the historic castle and basilica, surrounded by 150 km of walking trails, among which two of them are thematic. Walking trail "Following the Golden Drops of Krk Treasure" will lead you through olive groves and show you the beauty which holds Krk liquid treasure- olive oil. Walking trail of Krk Ponds will take you through the forest and rural part of the island, known as Šotovento. Apart from walking trails, Krk also offers you more than 10 kilometers of cycling paths, outdoor gym "Activity Center Krk" and fitness path in Kornić- you yourself choose your adventure.

Im Zentrum der Insel Krk befinden sich die Mauern der historischen Festung und die Basilika von Krk, umgeben von mehr als 150 km Wanderwegen, von denen zwei thematische besonders hervorzuheben sind. Der Wanderweg der goldenen Tropfen des Schatzes von Krk führt Sie durch Olivenhaine und zeigt Ihnen die Schönheit, in der der flüssige Schatz von Krk - das Olivenöl-gedeiht, während Sie der Karstteiche-Wanderweg durch den bewaldeten, landwirtschaftlichen Teil der Insel Krk, Šotovento genannt, führt! Neben Wanderwegen bietet Ihnen Krk mehr als 100 km Radwege, einen Trainingsplatz im Freien "Activity Center Krk" und einen Trimm-dich-Weg in Kornić - Sie selbst wählen Ihr Abenteuer!



info  
tz@tz-krk.hr  
www.tz-krk.hr



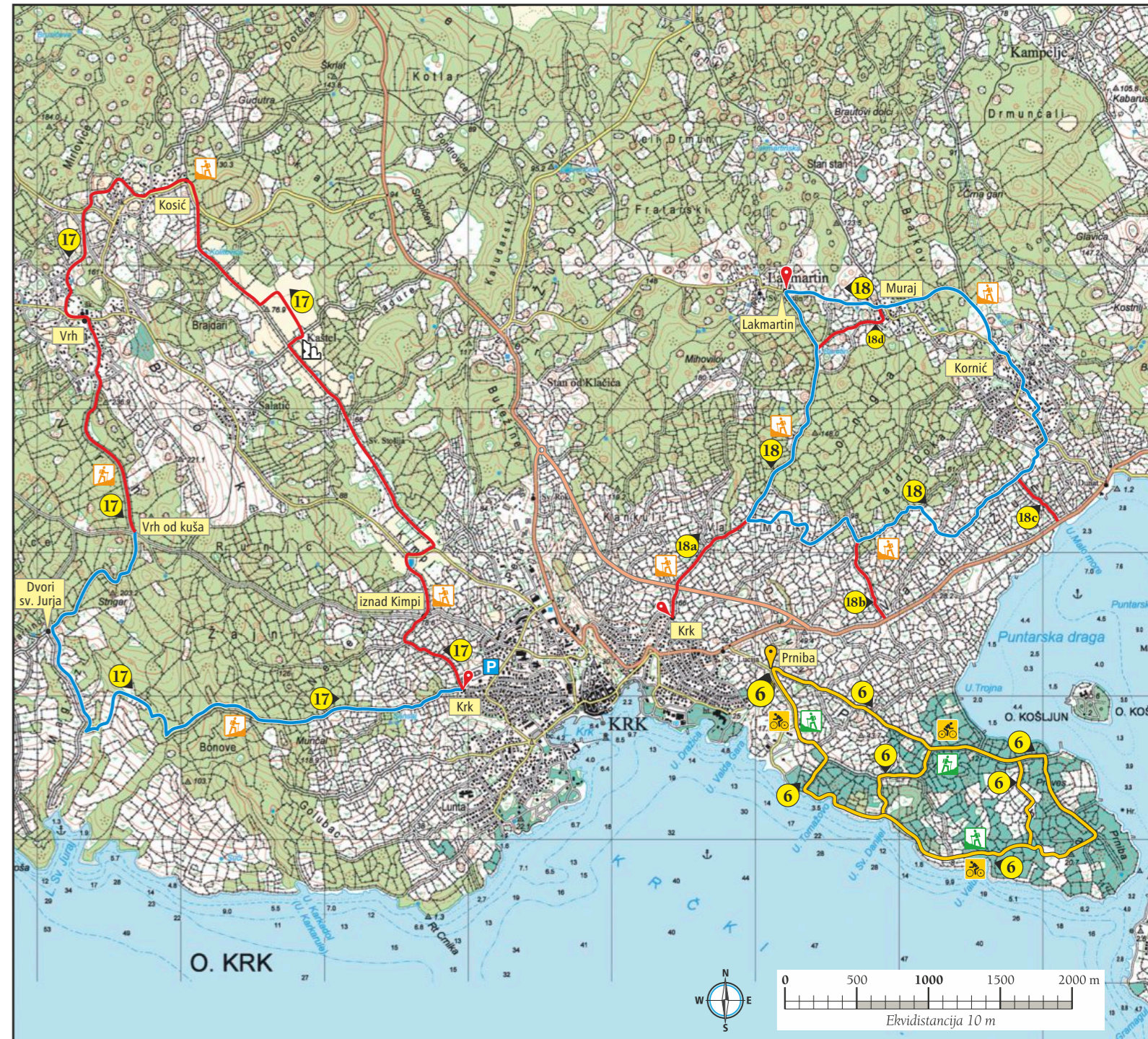
## Bike

6	PRNIBA	MTB	TREKKING	↔	6,3 km	↗	83 m
7	KRK - POLJE - KOSIĆ - VRH - DVORI SV. JURJA - KRK	MTB		↔	18,1 km	↗	383 m
8	KRK - KORNIĆ - KAMPELJE - MURAJ - KRK	MTB		↔	18,6 km	↗	344 m
9	KRK - DVORI SV. JURJA - NENADIĆI - KOSIĆ - KRK	MTB		↔	23,4 km	↗	450 m
10	MILOHNIĆI - GLAVOTOK - TRI HRASTA (ČAVLENA) - POLJICA - PINEZIĆI - MILOHNIĆI	MTB		↔	20,0 km	↗	377 m
53	KRK - OŠTROBRADIĆI - SV. VID - KRAS - KAMPELJE - KRK	ROAD		↔	39,4 km	↗	706 m
54	KRK - KOSIĆ - BAJČIĆI - BRZAC - LINARDIĆI - VRH - KRK	ROAD		↔	32,9 km	↗	675 m



## Mountain paths and walking trails / Berg- und Wanderwege

16.	KRK - SKRBČIĆI - MILOHNIĆI	↔	16,1 km	🕒	05:30	↗	455 m
17.	Following the path of golden drops of KRK treasure- VRH Auf dem Weg der goldenen Tropfen des Schatzes von KRK - VRH	↔	14,6 km	🕒	05:00	↗	370 m
18.	Following the path of golden drops of KRK treasure- KORNIĆ Auf dem Weg der goldenen Tropfen des Schatzes von KRK - KORNIĆ	↔	10,0 km	🕒	03:00	↗	185 m
19.	LAKMARTIN - KOSIĆ	↔	6,6 km	🕒	02:15	↗	150 m
20.	KORNIĆ - KAMPELJE	↔	6,8 km	🕒	02:15	↗	160 m
21.	Shortcut / Abkürzung	↔	1,8 km	🕒	00:45	↗	91 m
22.	Connection to Kuka for Punat / Verbindung bei Kuka nach Punat	↔	2,5 km	🕒	00:50	↗	46 m
23.	Recreational Trail- KORNIĆ / Trimm-Dich-Weg - KORNIĆ	↔	4,1 km	🕒	01:30	↗	232 m
24.	Recreational Trail- KORNIĆ-DUNAT / Trimm-Dich-Weg - KORNIĆ-DUNAT	↔	5,4 km	🕒	01:50	↗	160 m
25.	KOSIĆ-STRILČIĆI	↔	4,3 km	🕒	01:30	↗	211 m
26.	ABOVE KIMPI- SAGE PEAK / OBERHALB VON KIMPI - SALBEIGIPFEL	↔	2,2 km	🕒	00:45	↗	126 m
27.	DVORI SV. JURJA - VALBISKA	↔	4,0 km	🕒	01:45	↗	200 m
28.	Pond Promenade / Teichweg	↔	6,3 km	🕒	02:00	↗	160 m
29.	MILOHNIĆI - SV. KRŠEVAN	↔	4,7 km	🕒	01:45	↗	140 m
30.	SV. KRŠEVAN - Pond Promenade / SV. KRŠEVAN - Teichweg	↔	1,5 km	🕒	00:30	↗	80 m
31.	VOLOVSKA - ČAVLENA	↔	1,7 km	🕒	00:45	↗	90 m
32.	SV. KRŠEVAN- connection for Sabljici / SV. KRŠEVAN - Verbindung nach Sabljici	↔	4,5 km	🕒	01:30	↗	160 m
33.	PRNIBA	↔	9,4 km	🕒	02:00	↗	30 m




INSEL-OTOK  
**KRK**  
ISOLA-ISLAND  
OUTDOOR

# Omišalj-Njivice



The Krk island experience begins right after the Krk Bridge! There is ancient Omišalj on the northern part of the island and traditional fishermen's village Njivice which represent the starting point for island exploration! Cycling paths of Njivice and Omišalj will lead you through a unique experience of aroma- therapy in the open- surrounded by medicinal herbs you cycle through; Cyclamen Path, Orchid Path, Sage Path, Oregano Path and two smaller paths: that of lavender and rosemary. These aromatic paths lead through the archaeological park Fulfinum Mirine, Veliko Jezero - lake, sandy bay Slivanjska, cave Biserujka discovering numerous beauties using all senses.

Der erste Eindruck über die Insel Krk beginnt bereits nach der Krk-Brücke! Im nördlichen Teil der Insel treffen Sie auf das antike Omišalj und das traditionelle Fischerdorf Njivica, die heute Ausgangspunkt für die Entdeckung der Insel sind! Die Radwege von Njivica und Omišalj führen Sie durch ein einzigartiges Aromatherapieerlebnis im Freien. Umgeben von heilenden Kräutern fahren sie auf dem Fahrrad entlang dem Alpenveilchenweg, Orchideenweg, Salbeiweg, Oreganoweg und auf zwei kleineren Wegen dem Lavendel- und Rosmarinweg! Diese duftenden Wege führen Sie durch den archäologischen Park Fulfinum Mirine, vorbei an dem „Veliko Jezero“ - See, der Sandstrandbucht Slivanjska, der Höhle Biserujka und offenbaren Ihnen die vielen Schönheiten der Insel durch all Ihre Sinne!



## Mountain paths and walking trails Berg- und Wanderwege

- |   |  |   |         |   |       |   |       |   |        |
|---|--|---|---------|---|-------|---|-------|---|--------|
| 1. CYCLAMEN TRAIL / ALPENVEILCHENWEG                                |  | ↔ | 19,1 km | 🕒 | 02:30 | ↗ | 326 m | ↘ | 326 m  |
| 2. ORCHID TRAIL / ORCHIDEENWEG                                      |  | ↔ | 15,9 km | 🕒 | 02:30 | ↗ | 265 m | ↘ | 263 m  |
| 3. SAGE TRAIL / SALBEIWEG   |  | ↔ | 23,3 km | 🕒 | 03:15 | ↗ | 375 m | ↘ | 374 m  |
| 4. OREGANO HIGHWAY / ORIGANOŠTRAŠE                                  |  | ↔ | 41,7 km | 🕒 | 07:00 | ↗ | 711 m | ↘ | 710 m  |
| 5. NJIVICE- Lavender Promenade / NJIVICE - Lavendel-Strandpromenade |  | ↔ | 3,79 km | 🕒 | 00:30 | ↗ | 63 m  | ↘ | 53,6 m |
| 6. OMIŠALJ- Rosemary Promenade / OMIŠALJ - Rosmarin-Strandpromenade |  | ↔ | 3,45 km | 🕒 | 00:30 | ↗ | 101 m | ↘ | 105 m  |

## Bike

- |   |  |   |         |   |       |
|---|--|---|---------|---|-------|
| 13 VOZ - RUDINE - NJIVICE - OMIŠALJ - VOZ                             |  | ↔ | 37,4 km | ↗ | 611 m |
| 14 OMIŠALJ - MIRINE - JEZERO - OMIŠALJ                                |  | ↔ | 15,9 km | ↗ | 260 m |
| 15 OMIŠALJ - NJIVICE - JEZERO - OMIŠALJ                               |  | ↔ | 16,3 km | ↗ | 271 m |
| 16 OMIŠALJ - VOZ - RUDINE - OMIŠALJ                                   |  | ↔ | 23,4 km | ↗ | 393 m |
| 55 OMIŠALJ - ČIŽIĆI - RASOPASNO - KRAS - GABONJIN - NJIVICE - OMIŠALJ |  | ↔ | 38,0 km | ↗ | 586 m |



info  
info@visit-omisalj-njivice.hr  
www.visit-njivice-omisalj.hr



INSEL-OTOK  
OUTDOOR  
KRK  
ISOLA-ISLAND

# Baška



Whether you love walking, jogging, cycling, climbing, diving or sailing, Baška landscape is here to offer you an unforgettable background for your adventure. There is educative trail "Baška-Zarok-Batomalj-Pod Lipicu" taking you for a walk through the unique landscape of Baška plain, its history and tradition; unique experience of cycling and mountaineering path "To the Moon and Back", climbing on Portafortuna, i.e. "The Gate of Luck"; through more than 90 km of walking trails, cycling routes, historic and cultural locations... You will definitely find an outdoor experience to suit you.

Ob Sie Liebhaber von Wandern, Laufen, Radfahren, Klettern, Tauchen oder Segeln sind, die Landschaft von Baška bietet Ihnen eine unvergessliche Kulisse für Ihr Abenteuer. Neben dem Lehrpfad "Baška-Zarok-Batomalj-Pod Lipicu", der Sie durch die einzigartige Landschaft des Baška-Tals, seine Geschichte und Tradition führt, dem einzigartigen Erlebnis auf Rad- und Wanderwegen "zum Mond und zurück", dem Klettern auf Portafortuna, bzw. "der Tür des Glücks", Sie finden auf mehr als 90 km Wander- und Radwegen, historischen und kulturellen Stätten sicherlich ein Outdoor-Erlebnis für sich.

## Bike

- |   |  |          |           |         |
|---|--|----------|-----------|---------|
| 1 | BAŠKA - ZAROK - BATOMALJ - DRAGA BAŠČANSKA - JURANDVOR - BAŠKA | TREKKING | ↔ 11,1 km | ↗ 157 m |
| 2 | BAŠKA - PLATO MJESECA - PORTAFORTUNA - BAŠKA                   | MTB      | ↔ 26,6 km | ↗ 690 m |
| 3 | PORTAFORTUNA - IZVOR VELE RIKE - PORTAFORTUNA                  | MTB      | ↔ 11,0 km | ↗ 327 m |

## Mountain paths and walking trails Berg- und Wanderwege

- |    |  |  |           |         |         |
|----|--|--|-----------|---------|---------|
| 44 | Vaclav's Reef Path / Vaclav Felsenweg / LJUBIMER - GABRI - BRATINAC - VRATUDIHI - VELIKI HLAM - LIPICA - ZMINJA - OBZOVA - NA PLAKARI - BRESTOVICA - VELI VRH - MALI VRH - TRESKAVAC |  | ↔ 16,0 km | ⌚ 06:00 | ↗ 348 m |
| 45 | ŽANAC - source of river VELA RIKA / ŽANAC - VELA RIKA Quelle   |  | ↔ 3,5 km  | ⌚ 01:30 | ↗ 120 m |
| 46 | TRESKAVAC - ISPOD TRESKAVCA - IZVOR VELE RIKE  |  | ↔ 3,0 km  | ⌚ 01:30 | ↗ / m   |
| 47 | DRAGA BAŠČANSKA - LOKVA PLAKARA - NA PLAKARI - OBZOVA  |  | ↔ 5,5 km  | ⌚ 02:30 | ↗ 518 m |
| 48 | SVETIŠTE MAJKE BOŽJE GORIČKE - LIPICA  |  | ↔ 2,5 km  | ⌚ 01:30 | ↗ 284 m |
| 49 | BAŠKA - BATOMALJ - BRATINAC - GABRI - STANIKOVICA - SV. NIKOLA   |  | ↔ 10,5 km | ⌚ 04:00 | ↗ 310 m |

- |    |   |  |           |         |         |
|----|---|--|-----------|---------|---------|
| 50 | PRIJEVOJ VRACA - STANIKOVICA - UVALA VELA DRAGA - UVALA BRACOL  |  | ↔ 4,0 km  | ⌚ 01:30 | ↗ 150 m |
| 51 | ISPOD VELOG GRADACA - LJUBIMER  |  | ↔ 1,5 km  | ⌚ 01:00 | ↗ 170 m |
| 52 | BAŠKA - VRACA - BAG - ŠKULJICA  |  | ↔ 5,0 km  | ⌚ 02:00 | ↗ 185 m |
| 53 | BAŠKA - BATOMALJ - VRATUDIHI - STARA BAŠKA  |  | ↔ 8,0 km  | ⌚ 03:30 | ↗ 350 m |
| 54 | BAŠKA - BATOMALJ - SVETIŠTE MAJKE BOŽJE GORIČKE   |  | ↔ 3,5 km  | ⌚ 01:20 | ↗ 121 m |
| 55 | BAŠKA - JURANDVOR - CRKVA SV. LUCIJE  |  | ↔ 2,5 km  | ⌚ 00:50 | ↗ 40 m  |
| 56 | BAŠKA - ISPOD CRKVE SV. IVANA - ZAKAM - SV. LUCIJA - JURANDVOR  |  | ↔ 4,5 km  | ⌚ 02:00 | ↗ 199 m |
| 57 | Promenade "Trail to the Moon" / Spazierweg "Put k mjesecu" - "Weg zum Mond" BAŠKA - CRKVA SV. IVANA - STRAŽICE - PLATO MJESECA - HLAM |  | ↔ 7,5 km  | ⌚ 03:00 | ↗ 461 m |
| 58 | BAŠKA - PLATO MJESECA - LOKVA DIVIŠKA - DIVIŠKA   |  | ↔ 12,5 km | ⌚ 04:00 | ↗ 471 m |
| 59 | ISPOD CRKVE SV. IVANA - ISPOD ZAKAMA - PLATO MJESECA  |  | ↔ 3,5 km  | ⌚ 01:30 | ↗ 240 m |

## Climbing area / Kletterfelsen

- Uvala Bunculuka
- Draga Baščanska
- Portafortuna



info  
info@tz-baska.hr  
www.tz-baska.hr



INSEL-OTOK  
OUTDOOR  
KRK  
ISOLA-ISLAND



# Malinska-Dubašnica



With its mild climate, Malinska used to be a safe port. Today it is a destination for many outdoor sport lovers. About fifty kilometers of walking trails will take you to the quiet village of Porat and the monastery of Franciscan Glagolitic priests, through Cickini forest, all the way to 5,000 square-meter-complex of Early Christian remains or to Njivice, along the coast and all the way to Dobrinj in the hinterland, or to the city of Krk. Almost all walking trails are also suitable for cyclists, but if you prefer spending time by the sea, you can enjoy sailing or learn to dive in Malinska and find out what lies below the surface.

Der Hafen von Malinska bot mit seinem milden Klima einst Schutz für Schiffe. Heute ist Malinska Ziel vieler Liebhaber von Outdoor- Sportaktivitäten. Etwa fünfzig Kilometer Wanderwege führen Sie zum ruhigen Ort Porat und dem Kloster der Franziskaner Glagoliten, durch den Cickini Wald bis zu seinen 5000 Quadratmeter Ruinen des frühchristlichen Kirchenkomplexes. Auf einem Spaziergang entlang der Küste gelangen Sie nach Njivice oder auf Wegen durch das Innere der Insel nach Dobrinj oder zur Stadt Krk. Fast alle Wanderwege sind auch für Radfahrer geeignet. Möchten Sie Ihre Zeit allerdings lieber am Meer verbringen, so können Sie in Malinska das Segeln genießen oder tauchen lernen und erkunden, was sich unter der Meeresoberfläche befindet!



🚲 Bike			
25	MALINSKA - PORAT - FUMAK - SV. ANTON - OŠTROBRADIĆI - MALINSKA	TREKKING	↔ 22,4 km   ↗ 245 m
26	RADIĆI - STARO GROBLJE - RASOPASNO - STRILČIĆ - RADIĆI	MTB	↔ 23,3 km   ↗ 400 m
27	PORAT - FUMAK - ČAVLENA - TURČIĆ - PORAT	MTB	↔ 18,6 km   ↗ 344 m



## Mountain paths and walking trails Berg- und Wanderwege


7.	MALINSKA - RAJSKA - KIJAC	↔ 4,3 km   ⌚ 01:00   ↗ 90 m
8.	MALINSKA - RASOPASNO	↔ 4,5 km   ⌚ 01:00   ↗ 180 m
9.	MALINSKA - OŠTROBRADIĆI - GABONJIN	↔ 5,6 km   ⌚ 01:45   ↗ 240 m
10.	MALINSKA - NENADIĆ - POLJICA	↔ 9,1 km   ⌚ 02:15   ↗ 230 m
11.	MALINSKA - FUMAK - ČAVLENA	↔ 10,1 km   ⌚ 02:30   ↗ 160 m
12.	Around MALINSKA / Rund um MALINSKA	↔ 20,1 km   ⌚ 04:30   ↗ 250 m



Malinska



info  
tic-malinska@ri.t-com.hr  
www.tz-malinska.hr



INSEL-OTOK  
OUTDOOR  
KRK  
ISOLA-ISLAND

# Punat



Punat is well known for one of Croatia most visited marinas, attractive islet of Košljun (only 0.072 km<sup>2</sup>), many hidden bays and quiet beaches of Stara Baška. However, lovers of active lifestyle visit Punat because of its offer of outdoor activities. From adrenalin- packed wakeboarding at the entrance to Punat, surfing on the waves caused by northern wind "bura" in Puntarska Draga, cycling and walking on a kilometer- long trail with splendid views, night and day fishing, popular street workout park and diving and sailing schools... Punat is an everlasting source of creative outdoor adventures.

Punat ist für einen der meist besuchten kroatischen Yachthäfen, das attraktive Inselchen Košljun mit einer Fläche von nur 0,072 km<sup>2</sup>, die zahlreichen versteckten Buchten und ruhigen Strände von Stara Baška weit bekannt. Was jedoch Punat zum unvermeidlichen Ort für Liebhaber eines aktiven Lebensstils macht, ist eine breite Palette an Outdoor-Aktivitäten wie Wasserski, der das Adrenalin am Eingang zu Punat ansteigen lässt, Surfen unter Böen der Bora in Puntarska Draga, Radfahren und Wandern auf kilometerlangen Pfaden mit wunderschöner Aussicht, Fischfang bei Tag und bei Nacht, Street Workout Park, Tauch- und Segelschule ... Punat ist eine unerschöpfliche Quelle für kreative Outdoor-Abenteuer.



## Bike

- 5.1 PUNAT - TRI KRIŽI - ULIKA - MARINA - PUNAT  
 MTB | ↔ 7,4 km | ↗ 250 m |
- 5.2 PUNAT - TRI KRIŽI - POD VELIM VRHOM - BUKA - PUNAT  
 MTB | ↔ 9,0 km | ↗ 300 m |
- 52 PUNAT - KRK - MALINSKA  
 ROAD | ↔ 13,0 km | ↗ 263 m |

## Mountain paths and walking trails Berg- und Wanderwege

- 34. Olive-grove Promenade / Oliven-Spazierweg - PUNAT - BUKA - RICOMP - PODUNIŽ - PRGON - KRTAČ - KANAJT - PUNTICA - PUNAT  
 | ↔ 8,0 km | ⌚ 02:30 | ↗ ↘ 71 m |
- 35. Wild Herb Promenade / Kräuter-Spazierweg - PUNAT - KONOBE - NEGRIT - PUNAT  
 | ↔ 5,5 km | ⌚ 02:00 | ↗ ↘ 160 m |
- 36. PUNAT - PRGON - VRH PRGONA - ZA DRAGAMI - VELI ZDENAC - BARBINA - ŽIČEVO  
 | ↔ 4,4 km | ⌚ 01:30 | ↗ ↘ 424 m |
- 37. PUNAT - RICOMP - VRH RUNTEL - BARBINA  
 | ↔ 3,3 km | ⌚ 01:15 | ↗ ↘ 340 m |
- 38. PUNAT - ZA RIMOM - SUHA LOKVA - MALANTRUŠ - POD BRESTOVIŠU - NA HRAMČIĆI  
 | ↔ 5,2 km | ⌚ 02:00 | ↗ ↘ 507 m |
- 39. TRESKAVAC - ŽIČEVO - KALJUŽINA - POLJINO - NA PLAKARI - OBZOVA  
 | ↔ 4,6 km | ⌚ 01:30 | ↗ ↘ 250 m |
- 40. TRESKAVAC - ŽIČEVO - KALJUŽINA - VELI VRH - OBZOVA  
 | ↔ 4,5 km | ⌚ 01:30 | ↗ ↘ 250 m |
- 41. STARA BAŠKA - KANJINE - OBZOVA  
 | ↔ 6,3 km | ⌚ 03:00 | ↗ ↘ 511 m |
- 42. STARA BAŠKA - STUPNA - JASENOVA - VRATUDIH  
 | ↔ 3,0 km | ⌚ 01:30 | ↗ ↘ 311 m |
- 43. STARA BAŠKA - RAVNA - VRATUDIH  
 | ↔ 3,5 km | ⌚ 01:30 | ↗ ↘ 311 m |



info  
 info@tzpunat.hr  
 www.tzpunat.hr



INSEL-OTOK  
**KRK**  
 ISOLA-ISLAND  
**OUTDOOR**

# Dobrinj



From about a two hundred- meter high hill, Dobrinj watches over "Dobrinjsko", i.e. about twenty villages in the coastal area. The best way to explore them is using about sixty kilometers of marked walking trails and cycling paths without danger of getting lost in small villages- the beginning of each path is also its end. Let the exploration of Greek ship Peltastis lying 32 m deep be the peak of your adventure since it represents an ideal diving adventure; let the exploration start!

Dobrinj auf einem zweihundert Meter hohen Hügel gelegen, blickt stolz auf "Dobrinjsko" (die Dobrinj Gegend), bzw. etwa zwanzig umliegende Dörfer, die sich sowohl entlang der Küste als auch auf dem Küstenbereich erstrecken. Um ihre Geschichte und Kultur zu entdecken, ist es am besten, den 60 km markierten Wander- und Radwegen zu folgen, denn so muss man keine Angst haben in den zahlreichen kleinen Orten verloren zu gehen, da der Anfang jeden Weges zugleich sein Ende ist. Der Höhepunkt Ihrer Entdeckung sollte der Besuch des griechischen Schiffs Peltastis sein, das in 32m Tiefe ein ideales Tauchabenteuer bietet. Lassen Sie die Entdeckung beginnen!

## Bike

- 21** ČIŽIĆI - RUDINE - GABONJIN - DOBRINJ - ŠILO - ČIŽIĆI  
 MTB | ↔ 50,5 km | ↗ 890 m
- 22** KLIMNO - DOBRINJ - DOLOVO - GRADEC - RISIKA - KLIMNO  
 MTB | ↔ 27,5 km | ↗ 637 m
- 23** ŠILO - RISIKA - GRADEC - GABONJIN - DOBRINJ - ŠILO  
 MTB | ↔ 29,0 km | ↗ 563 m
- 57** ŠILO - RISIKA - KRAS - RASOPASNO - KLIMNO - ŠILO  
 ROAD | ↔ 35,8 km | ↗ 727 m

## Mountain paths and walking trails Berg- und Wanderwege

- 13** ŠILO - POLJE - GOSTINJAC - DOBRINJ - HLAPA - ŽESTILAC - ŠILO  
 | ↔ 16,0 km | ⌚ 05:30 | ↗ 200 m
- 14** KLIMNO - DOBRINJ - KLANICE - SUŽAN - ČIŽIĆI - SOLINE - KLIMNO  
 | ↔ 14,0 km | ⌚ 05:00 | ↗ 200 m
- 15** DOBRINJ SV. IVAN - RASOPASNO - GABONJIN - KRAS - GOSTINJAC - DOBRINJ  
 | ↔ 20,0 km | ⌚ 06:30 | ↗ 260 m

## Diving / Tauchen

Ronilački centar Neptun  
Ronilački klub Modrulj



INFO:  
tzo-dobrinj@ri.t-com.hr  
www.tzo-dobrinj.hr

# Vrbnik



Fifty meters above the sea, on the eastern part of the island of Krk, Vrbnik traditionally invites you to enjoy the rich oenological and gastronomic offer. However, Vrbnik not only provides an opportunity to enjoy many of its specialties and to wander through its narrow streets, but it also offers a great way to prepare for its delicacies- spend a day on the cycling paths and become acquainted with Vrbnik's unique nature, walk along one of the four marked trails, peek into Vrbnik field and discover the origin of renown Vrbnik Žlahtina wine. You can also dive in the diving center Dive Loft Krk and learn about the opportunities of Vrbnik underwater. Vrbnik gives you a chance to engage all your senses.

Fünzig Meter über dem Meer, auf der östlichen Seite der Insel Krk, lädt Vrbnik traditionell zu einem reichen önologisch-gastronomischen Genuss ein. Außer vielen Spezialitäten und einem Spaziergang durch die engen Gassen, wo Sie den Geist alter Zeiten spüren werden, bietet Ihnen Vrbnik auch eine ausgezeichnete Art und Weise sich auf seine Köstlichkeiten vorzubereiten. Verbringen Sie den Tag auf dem Fahrradweg und entdecken Sie die einzigartige Natur von Vrbnik. Wandern Sie auf einem der vier markierten Wanderwege und werfen Sie einen Blick auf das Vrbnik-Feld und entdecken Sie dort die Quelle des berühmten Vrbnik Žlahtina - Weins oder tauchen Sie mit dem Tauchzentrum Dive Loft Krk und entdecken Sie die unzähligen Möglichkeiten der Unterwasserwelt von Vrbnik. Vrbnik gibt Ihnen die Gelegenheit mit allen Sinnen zu genießen!

## Bike

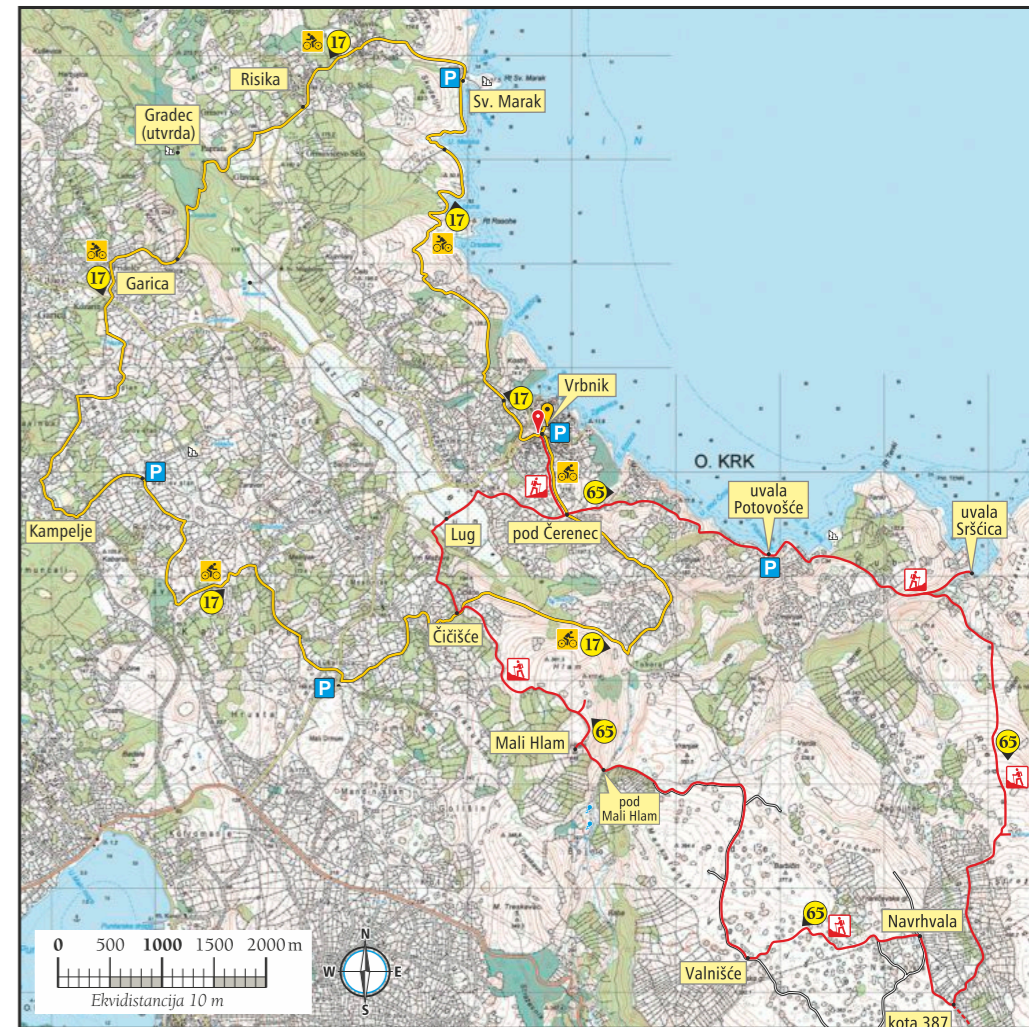
- 17** VRBNIK - RISIKA - GARICA - KAMPELJE - VRBNIK  
 TREKKING | ↔ 26,1 km | ↗ 750 m
- 18** VRBNIK - RISIKA - SV. MARAK - VRBNIK  
 TREKKING | ↔ 11,3 km | ↗ 353 m
- 56** VRBNIK - RISIKA - DOBRINJ - KRAS - KORNIĆ - VRBNIK  
 ROAD | ↔ 33,0 km | ↗ 668 m

## Mountain paths and walking trails Berg- und Wanderwege

- 65** Vrbnik's hiking round trip / Wanderrundweg von Vrbnik  
 VRBNIK - POD ČERENEC - UVALA POTOVOŠĆE - UVALA SRŠĆICA - VINČA - TRNOVICA - KOTA 387 - NAVRHVALA - VALNIŠĆE - POD MALI HLAM - MALI HLAM - HLAM - ČIČIŠĆE - LUG - VRBNIK  
 | ↔ 24,0 km | ⌚ 08:00 | ↗ 396 m

## Diving / Tauchen

- 66** Along the Frankopan dukes roads / Auf den Wegen der Fürsten Frankopan  
 VRBNIK - KOSTRIJ - UVALA MELSKA - UVALA SV. MAREK - UVALA SUPOVICA - RISIKA - GRADEC - STOZA - ROVOZNIK - VRBNIČKO POLJE - LUG - POD ČERENEC - VRBNIK  
 | ↔ 25,0 km | ⌚ 06:00 | ↗ m
- 67** Pilgrims Way / Pilgerweg - VRBNIK - POD ČERENEC - POD MALI HLAM - ŽANAC  
 | ↔ 8,0 km | ⌚ 03:00 | ↗ 290 m
- 68** Along the Vrbnik farmer's road / Auf den Wegen der Feldarbeiter von Vrbnik  
 VRBNIK - POD ČERENEC - UVALA POTOVOŠĆE - UVALA SRŠĆICA - VINČA - TRNOVICA - KOTA 387 - NAVRHVALA - VALNIŠĆE - POD MALI HLAM - MALI HLAM - HLAM - ČIČIŠĆE - LUG - VRBNIK  
 | ↔ 22,0 km | ⌚ 05:30 | ↗ 290 m



INFO:  
info@vrbnik.hr  
www.vrbnik.hr

