



KRK OUTDOOR



TURISTIČKA ZAJEDNICA OTOKA KRKA
TURISTIČNA SKUPNOST OTOKA KRKA
tz-otoka-krka@ri.t-com.hr

www.krk.hr



HR / SI

HRVATSKA / HRVAŠKA

INSEL · OTOK
KRK
ISOLA · ISLAND
OUTDOOR

Otok KRK

KRK OUTDOOR

Dolaskom na otok Krk osigurali ste si idealnu kulisu za sve svoje pustolovine, ali i početak nezaboravnog iskustva kojem ćete se vraćati! Upustite se s nama u outdoor avanture koje će vas povezati s jedinstvenom prirodom otoka, ali i životom prepunim kulturne i povijesne baštine!

Upoznajte skrivene kutke i poglede koji oduzimaju dah kroz mrežu krčkih šetnica i biciklističkih staza koji se sustavno uređuju i obilježavaju te danas obuhvaćaju impresivnih 600-tinjak kilometara! Bez obzira zaronite li u dubine našeg kristalnog mora ili se odlučite na penjalista visoko iznad njih, upoznati ćete priču otoka čija se ljepota i toplina ne mogu objasniti ni slikama ni riječima, već se moraju proživjeti.

Kroz sedam destinacija otoka Krka vodimo vas na outdoor putovanje na kojem svatko može pronaći nešto za sebe, neovisno o tome jeste li vrсни znalac ili samo povremeni ljubitelj aktivnih vikenda, na otoku Krku pronaći ćete outdoor priču za sebe!

KRK OUTDOOR

S prihodom na otok Krk ste si zagotovili idealno prizorišće za svoje pustolovštine in začetek nepozabne izkušnje, h kateri se boste vraćali vedno znova! Spustite se z nami v outdoor avanture, ki vas bodo povezale z edinstveno naravo otoka in življenjem, ki je prepolno kulturne in zgodovinske dediščine!

Spoznajte skrivene kutke i poglede - vzeli vam bodo dah, ko se boste vpeli v mrežu krčkih sprehajališć in kolesarskih stez, ki so sistematično urejeni in obsegaju impresivnih 600 kilometrov! Brez skrbi se lahko potopite v globine našega kristalnog mora ali se podate na plezališća visoko nad njim - spoznali boste zgodbo otoka, katerega lepote in topline se ne da razložiti ne s slikama ne z besedami, enostavno jih je potrebno doživjeti.

S sedmimi destinacijami otoka Krka vas bomo popeljali na outdoor potovanje, na katerem lahko prav vsak najde nekaj zase ne glede na to ali je poznavalec ali le ljubitelj aktivnih vikendov - na otoku Krku boste prav gotovo našli svojo outdoor zgodbo!




Detaljnju kartu biciklističkih ruta potražite u Turističkom informativnom centru.

Podroben zemljevid kolesarskih poti poiščite v Turistično-informacijskem centru.

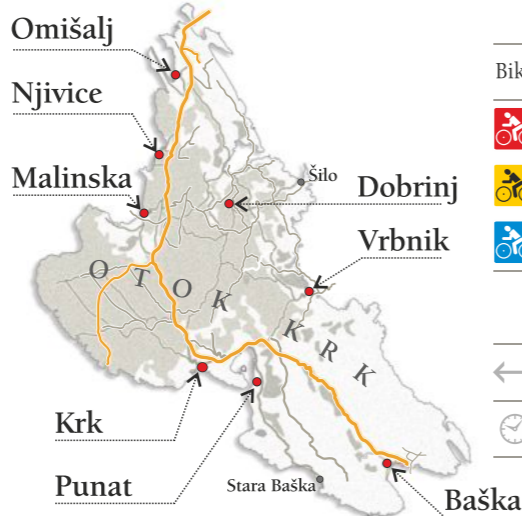
Android: <https://play.google.com/store/apps/details?id=hr.molekula.bikekrk>

iOS: <https://itunes.apple.com/us/app/krk-bike/id1277657646>



Detaljnju kartu planinarskih puteva i pješačkih staza potražite u Turističkom informativnom centru.

Podroben zemljevid planinskih in sprehajalnih poti poiščite v Turistično-informacijskem centru.



TUMAČ ZNAKOVA - LEGENDA

Bike	Planinarski putevi i pješačke staze Planinske poti in sprehajalne steze
MTB	Lagana staza Lahka steza
Trekking Trekking	Srednje zahtjevna staza Srednje zahtjevna steza
Cestovna Cestna	Zahtjevna staza Zahtjevna steza
	Teška staza Teška steza
Dužina (km) Dolžina (km)	Visinska razlika Višinska razlika
Vrijeme hoda Čas hoje	Ukupni uspon/spust (m) Skupni vzpon/spust (m)

Biciklizam Kolesarstvo	Wakeboard cable Wakeboard cable
Planinarski putevi i pješačke staze / Planinske poti in sprehajalne steze	Jedrenje Jadranje
Penjaliste Plezališće	Izleti brodom Izleti z ladjo
Servis bicikla Kolesarski servis	Ribolov Ribolov
Najam bicikla Najem kolesa	Minigolf Minigolf
Najam električnog bicikla / Najem električnega kolesa	Tenis Tenis
Ronjenje Potapljanje	Odbojka na pijesku Odbojka na mivki
Zip line Zip line	Strelčarstvo Lokostrelstvo
Jedrenje na dasci Jadranje na deski	Fitness centar Fitnes center
Kajak na moru Kajak na morju	Vježbalište na otvorenom Telovadišće na prostem
Podvodni piratski park / Podvodni gusarski park	Jahanje Jahanje
	Padobran Padalo
	Karting Karting
	Paintball Paintball

Hotel Hotel	Ljekarna Lekarna
Privatni smještaj Privatna nameštitev	Ambulanta Ambulanta
Hotel-prijatelj biciklista Hotel-prijatelj kolesarjev	Pošta Pošta
Kamp Kamp	Banka Banka
Wellness/Spa Wellness/Spa	Knjižnica Knjižnica
Restaurant Restavracija	Punionica za elektroautomobile Polnilci za električna vozila
Free WiFi Free WiFi	Muzej Muzej
Plaža Plaža	Parkiralište Parkirišće
Plaža za pse Plaža za pse	Market Trgovina

Sve aktivnosti koristite na vlastitu odgovornost!

Vse aktivnosti izvajate na lastno odgovornost!

Izdavač : Turistička zajednica otoka Krka / Za izdavača: Mr.sc. Majda Šale
Oblikovanje: St. Valter / Tekst: Ana Dujmović / Foto: St. Valter, arhiva TZG Krk, TZO Baška, TZO Omišalj, TZO Malinska-Dubašnica, TZO Dobrinj, TZO Vrbnik, TZO Punat /
Pripremili: PD Obzova, Stjepan Janeković, Nikola Radović, Bojan Šenkinc, Václav Tupý,
dipl. ing. Josef Přidal, Mudr. Helena Přidalová, Roland Barta (Beč) /
Tisak: Printera Grupa 2018 / Kartografija-izvornik: TK25 Državna geodetska uprava



INSEL-OTOK KRK ISOLA-ISLAND
OUTDOOR

Krk



U središtu otoka Krka smjestile su se zidine povijesnog kaštela i krčke bazilike, a okružilo ih je više od 150 km pješačkih staza, od kojih se posebno ističu dvije tematske. Šetnica Putevima zlatnih kapi krčkoga blaga provest će vas kroz polja maslina i pokazati vam ljepotu u kojoj raste krčko tekuće blago - maslinovo ulje, dok će vas Pješačka staza krških lokava otoka Krka voditi kroz šumoviti, ruralni dio otoka Krka, poznat kao Šotovento! Uz pješačke, Krk vam na izbor nudi i više od 100 km biciklističkih staza, vježbalište na otvorenom "Activity center Krk" i trim stazu u Korniću - vi birate svoju avanturu!

V središtu otoka Krka so zidovi zgodovinskega gradu in krške bazilike, ki jih obkroža več kot 150 kilometrov sprehajalnih poti, od katerih izstopata dve tematski. Sprehajališče „Po poteh zlatih kapljic krškega zaklada“ vas bo popeljalo skozi nasade oliv in vam razkrilo lepote, v katerih raste krško tekoče zlato - oljčno olje. "Pešpot krških lokev" otoka Krka pa vas bo vodila čez gozdnat, ruralni del otoka Krka, znan kot Šotovento! Poleg sprehajalnih vam otok Krk nudi več kot 100 km kolesarskih poti, telovadišče na prostem "Activity center Krk" in trim stezo v Korniću - zberite svojo avanturo!


Bike

6	PRNIBA		TREKKING	↔	6,3 km	↗	83 m
7	KRK - POLJE - KOSIĆ - VRH - DVORI SV. JURJA - KRK		MTB	↔	18,1 km	↗	383 m
8	KRK - KORNIĆ - KAMPELJE - MURAJ - KRK		MTB	↔	18,6 km	↗	344 m
9	KRK - DVORI SV. JURJA - NENADIĆI - KOSIĆ - KRK		MTB	↔	23,4 km	↗	450 m
10	MILOHNIĆI - GLAVOTOK - TRI HRASTA (ČAVLENA) - POLJICA - PINEZIĆI - MILOHNIĆI		MTB	↔	20,0 km	↗	377 m
53	KRK - OŠTROBRADIĆI - SV. VID - KRAS - KAMPELJE - KRK		ROAD	↔	39,4 km	↗	706 m
54	KRK - KOSIĆ - BAJČIĆI - BRZAC - LINARDIĆI - VRH - KRK		ROAD	↔	32,9 km	↗	675 m



Planinarski putevi i pješačke staze / Planinske poti in sprehajalne steze

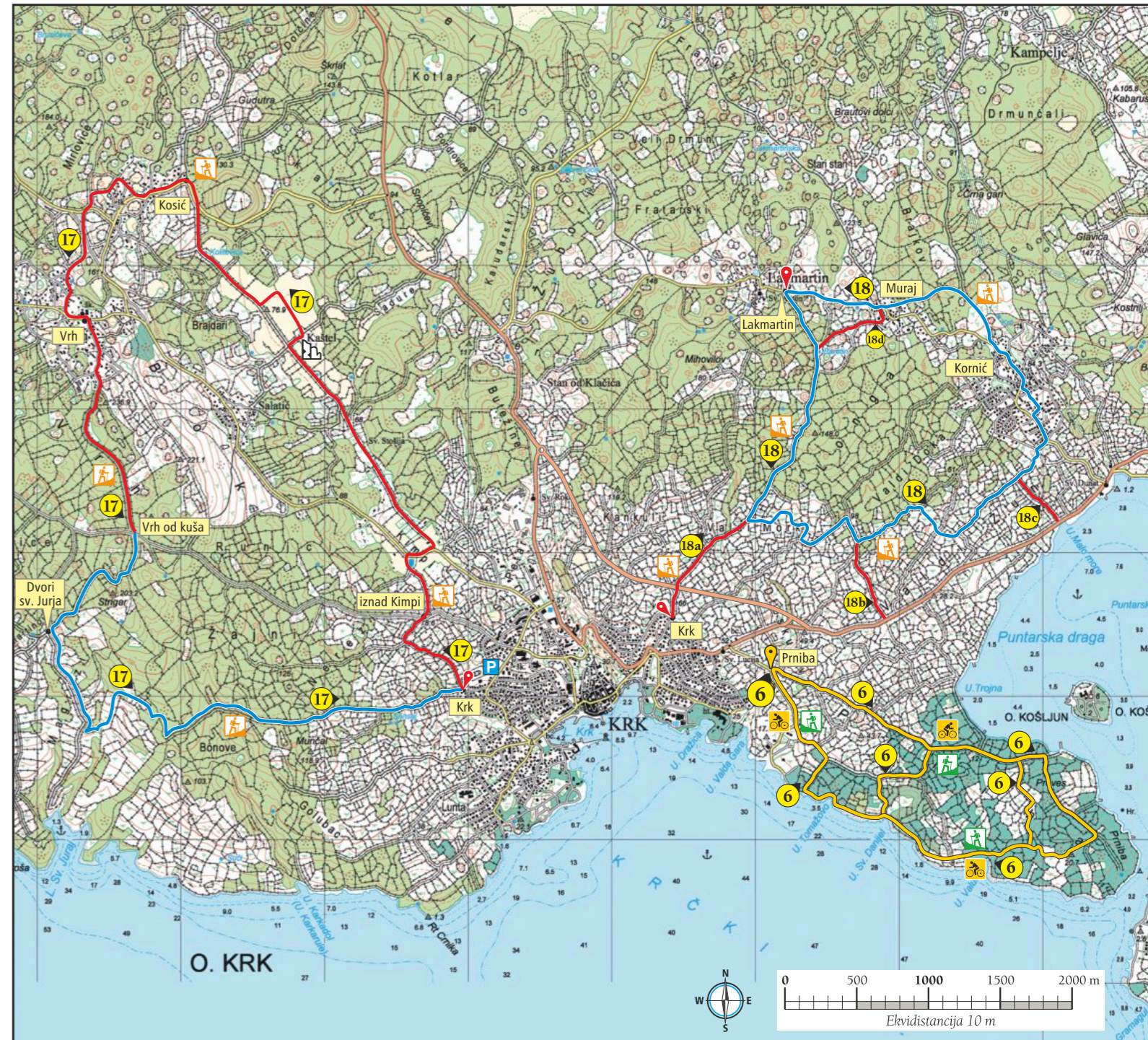
16.	KRK - SKRBČIĆI - MILOHNIĆI		↔	16,1 km	🕒	05:30	↗	455 m
17.	Putevima zlatnih kapi krčkog blaga: KRK - VRH		↔	14,6 km	🕒	05:00	↗	370 m
18.	Putevima zlatnih kapi krčkog blaga: KRK - KORNIĆ		↔	10,0 km	🕒	03:00	↗	185 m
19.	LAKMARTIN - KOSIĆ		↔	6,6 km	🕒	02:15	↗	150 m
20.	KORNIĆ - KAMPELJE		↔	6,8 km	🕒	02:15	↗	160 m
21.	Prečica		↔	1,8 km	🕒	00:45	↗	91 m
22.	Spoj na KUKU za Punat		↔	2,5 km	🕒	00:50	↗	46 m
23.	Trim staza KORNIĆ		↔	4,1 km	🕒	01:30	↗	232 m
24.	Trim staza KORNIĆ-DUNAT		↔	5,4 km	🕒	01:50	↗	160 m
25.	KOSIĆ-STRIČIĆI		↔	4,3 km	🕒	01:30	↗	211 m
26.	IZNAD KIMPI - VRH OD KUŠA		↔	2,2 km	🕒	00:45	↗	126 m
27.	DVORI SV. JURJA - VALBISKA		↔	4,0 km	🕒	01:45	↗	200 m
28.	Šetnica LOKVE		↔	6,3 km	🕒	02:00	↗	160 m
29.	MILOHNIĆI - SV. KRŠEVAN		↔	4,7 km	🕒	01:45	↗	140 m
30.	SV. KRŠEVAN - šetnica LOKVE		↔	1,5 km	🕒	00:30	↗	80 m
31.	VOLOVSKA - ČAVLENA		↔	1,7 km	🕒	00:45	↗	90 m
32.	SV. KRŠEVAN - spoj na SABLJIĆE		↔	4,5 km	🕒	01:30	↗	160 m
33.	PRNIBA		↔	9,4 km	🕒	02:00	↗	30 m



info
tz@tz-krk.hr
www.tz-krk.hr



INSEL-OTOK KRK ISOLA-ISLAND
OUTDOOR




Omišalj-Njivice



Iskustvo otoka Krka započinje odmah nakon Krčkog mosta! Na sjevernom dijelu otoka upoznati ćete se antičkim Omišljem i tradicionalnim ribarskim mjestom Njivice, koji danas predstavljaju početnu točku upoznavanja otoka! Biciklističke staze Njivice i Omišlja provesti će vas kroz jedinstveni doživljaj aroma terapije na otvorenom - okruženi ljekovitim biljem biciklirajte kroz: Stazu ciklame, Stazu orhideje, Stazu kadulje, Stazu origana i dvije manje staze lavande i ružmarina! Ovi mirisni putevi vode vas kroz arheološki park Fulfinum Mirine, veliko Jezero, pješčanu uvalu Slivanjsku, špilju Biserujku i otkrivaju brojne ljepote otoka kroz sva čula!

Doživjetje otoka Krka boste začutili že takoj, ko boste prečkali Krški most! Na severnem delu otoka boste obiskali antični Omišalj in tradicionalno ribiško mesto Njivice, ki predstavljata izhodiščno točko pri spoznavanju otoka! Kolesarske steze vas bodo popeljale v edinstveno doživjetje aroma terapije na prostem - obkroženi z zdravilnimi rastlinami boste kolesarili po Stezi ciklam, Stezi orhidej, Stezi žajblja, Stezi origana in dveh manjših stezah - sivke in rožmarina! Te dišeče poti vas bodo vodile skozi arheološki park Fulfinum Mirine, veliko Jezero, peščeni zaliv Slivanjska, v jamo Biserujko - številne lepote otoka boste odkrivali z vsemi svojimi čutili!



Planinarski putevi i pješačke staze Planinske poti in sprehajalne steze

1. STAZA CIKLAMA		↔	19,1 km	🕒	02:30	↗	326 m	↘	326 m
2. STAZA ORHIDEJA		↔	15,9 km	🕒	02:30	↗	265 m	↘	263 m
3. STAZA KADULJE		↔	23,3 km	🕒	03:15	↗	375 m	↘	374 m
4. MAGISTRALA ORIGANA		↔	41,7 km	🕒	07:00	↗	711 m	↘	710 m
5. NJIVICE - LUNGO MARE LAVANDE		↔	3,79 km	🕒	00:30	↗	63 m	↘	53,6 m
6. OMIŠALJ - LUNGO MARE RUŽMARINA		↔	3,45 km	🕒	00:30	↗	101 m	↘	105 m

Bike

13 VOZ - RUDINE - NJIVICE - OMIŠALJ - VOZ		↔	37,4 km	↗	611 m
14 OMIŠALJ - MIRINE - JEZERO - OMIŠALJ		↔	15,9 km	↗	260 m
15 OMIŠALJ - NJIVICE - JEZERO - OMIŠALJ		↔	16,3 km	↗	271 m
16 OMIŠALJ - VOZ - RUDINE - OMIŠALJ		↔	23,4 km	↗	393 m
55 OMIŠALJ - ČIŽIĆI - RASOPASNO - KRAS - GABONJIN - NJIVICE - OMIŠALJ		↔	38,0 km	↗	586 m



info
info@visit-omisalj-njivice.hr
www.visit-njivice-omisalj.hr



INSEL-OTOK
OUTDOOR
KRK
ISOLA-ISLAND

Baška



Bez obzira jeste li zaljubljenik u hodaње, trčanje, biciklizam, penjanje, ronjenje ili jedrenje, krajolik Baške je tu da vam pruži nezaboravnu pozadinu za vašu pustolovinu. Uz poučnu stazu "Baška-Zarok-Batomalj-Pod Lipicu" koja vas vodi u šetnju kroz jedinstveni krajolik baščanske kotline, njenu povijest i tradiciju; jedinstveni doživljaj biciklističke i planinarske staze "Do Mjeseca i nazad", penjanje na Portafortuni, odnosno "vratima sreće"; kroz više od 90 km šetnica, biciklističke rute te povijesne i kulturne lokacije, u Baški ćete zasigurno pronaći outdoor iskustvo za sebe.

Ni pomembno, ali ste navdušeni nad hojo, tekom, kolesarjenjem, plezanjem, potapljanjem ali jadranjem, saj je tu Baška, ki bo poskrbela za vašo nepozabno avanturo - učna pot "Baška-Zarok-Batomalj-Pod Lipicu" vas popelje po edinstveni pokrajini baške kotline, njeni zgodovini in tradiciji; enkratno doživetje vam nudijo tudi kolesarska in planinska steza "Do lune in nazaj" in vzpon na Portafortuno oziroma "vrata sreće"; glede na pestro izbiri več kot 90 km sprehajalnih in kolesarskih poti ter zgodovinskih in kulturnih lokacij, boste v Baški prav gotovo našli pravo outdoor izkušnjo zase.



Bike

1. BAŠKA - ZAROK - BATOMALJ - DRAGA BAŠČANSKA - JURANDVOR - BAŠKA
 TREKKING | ↔ 11,1 km | ↗ 157 m
2. BAŠKA - PLATO MJESECA - PORTAFORTUNA - BAŠKA
 MTB | ↔ 26,6 km | ↗ 690 m
3. PORTAFORTUNA - IZVOR VELE RIKE - PORTAFORTUNA
 MTB | ↔ 11,0 km | ↗ 327 m

Planinarski putevi i pješačke staze Planinske poti in sprehajalne steze


44. Vaclavov grebanski put / LJUBIMER - GABRI - BRATINAC - VRATUDIHI - VELIKI HLAM - LIPICA - ZMINJA - OBZOVA - NA PLAKARI - BRESTOVICA - VELI VRH - MALI VRH - TRESKAVAC
 | ↔ 16,0 km | ⌚ 06:00 | ↗ 348 m
45. ŽANAC - IZVOR VELE RIKE
 | ↔ 3,5 km | ⌚ 01:30 | ↗ 120 m
46. TRESKAVAC - ISPOD TRESKAVCA - IZVOR VELE RIKE
 | ↔ 3,0 km | ⌚ 01:30 | ↗ / m
47. DRAGA BAŠČANSKA - LOKVA PLAKARA - NA PLAKARI - OBZOVA
 | ↔ 5,5 km | ⌚ 02:30 | ↗ 518 m
48. SVETIŠTE MAJKE BOŽJE GORIČKE - LIPICA
 | ↔ 2,5 km | ⌚ 01:30 | ↗ 284 m
49. BAŠKA - BATOMALJ - BRATINAC - GABRI - STANIKOVICA - SV. NIKOLA
 | ↔ 10,5 km | ⌚ 04:00 | ↗ 310 m

50. PRIJEVOJ VRACA - STANIKOVICA - UVALA VELA DRAGA - UVALA BRACOL
 | ↔ 4,0 km | ⌚ 01:30 | ↗ 150 m
51. ISPOD VELOG GRADACA - LJUBIMER
 | ↔ 1,5 km | ⌚ 01:00 | ↗ 170 m
52. BAŠKA - VRACA - BAG - ŠKULJICA
 | ↔ 5,0 km | ⌚ 02:00 | ↗ 185 m
53. BAŠKA - BATOMALJ - VRATUDIHI - STARA BAŠKA
 | ↔ 8,0 km | ⌚ 03:30 | ↗ 350 m
54. BAŠKA - BATOMALJ - SVETIŠTE MAJKE BOŽJE GORIČKE
 | ↔ 3,5 km | ⌚ 01:20 | ↗ 121 m
55. BAŠKA - JURANDVOR - CRKVA SV. LUCIJE
 | ↔ 2,5 km | ⌚ 00:50 | ↗ 40 m
56. BAŠKA - ISPOD CRKVE SV. IVANA - ZAKAM - CRKVA SV. LUCIJE - JURANDVOR
 | ↔ 4,5 km | ⌚ 02:00 | ↗ 199 m
57. Šetnica "Put k mjesecu" / Promenade „Trail to the Moon“
 BAŠKA - CRKVA SV. IVANA - STRAŽICE - PLATO MJESECA - HLAM
 | ↔ 7,5 km | ⌚ 03:00 | ↗ 461 m
58. BAŠKA - PLATO MJESECA - LOKVA DIVIŠKA - DIVIŠKA
 | ↔ 12,5 km | ⌚ 04:00 | ↗ 471 m
59. ISPOD CRKVE SV. IVANA - ISPOD ZAKAMA - PLATO MJESECA
 | ↔ 3,5 km | ⌚ 01:30 | ↗ 240 m

60. BAŠKA - BUNCULUKA - LUBININ - KANJON VRŽENICA - REBICA - VELA LUKA - CORINTHIA - SV. NIKOLA - MALA LUKA
 | ↔ 9,0 km | ⌚ 03:30 | ↗ 250 m
61. BAŠKA - NATURIST CAMP BUNCULUKA
 | ↔ 2,0 km | ⌚ 00:30 | ↗ 10 m
62. UVALA VELA VRŽENICA - KANJON VRŽENICA
 | ↔ 2,5 km | ⌚ 02:00 | ↗ 160 m
63. BAŠKA - BUNCULUKA - UVALA BUNCULUKA - UVALA VELA VRŽENICA
 | ↔ 4,0 km | ⌚ 01:20 | ↗ 50 m
64. Poučna staza / BAŠKA ZAROK - BATOMALJ - LIPICA
 | ↔ 6,0 km | ⌚ 02:30 | ↗ 270 m

Penjalište / Plezališće

1. Uvala Bunculuka
2. Draga Baščanska
3. Portafortuna



info
 info@tz-baska.hr
 www.tz-baska.hr



INSEL-OTOK KRK ISOLA-ISLAND
 OUTDOOR



Malinska-Dubašnica



Malinska je nekada svojom blagom klimom bila luka u kojoj su se skrivali brodovi, a danas je određite mnogobrojnih zaljubljenika u outdoor sportove. Pedesetak kilometara šetnica, odvest će vas do mirnog Porta i samostana franjevac glagoljaša, kroz šumu Cickinu do njenih 5000 četvornih metara ruševina ranokršćanskog crkvenog kompleksa, šetnjom duž obale sve do Njivica ili putevima unutrašnjosti sve do Dobrinja ili grada Krka. Gotovo sve šetnice pogodne su i za bicikliste, ali ako vam je ipak draže vrijeme provoditi uživajući u moru, u Malinskoj možete uživati u jedrenju ili naučiti roniti i saznati što je ispod površine!

Nekoč je bila Malinska s svojo blago klimo pristanišče, v katerem so zatočišče iskale ladje, danes pa je destinacija številnih navdušencev za outdoor športe. Petdeset kilometrov sprehajališč vas bo popeljalo do mirnega Porta in samostana frančiškanov glagoljašev, skozi gozd Cickini do 5000 kvadratnih metrov ruševin zgodnjekršćanskega cerkvenega kompleksa, vzdolž obale se lahko sprehodite vse do Njivic, lahko pa izberete poti, ki vodijo v notranjost vse do Dobrinja in mesta Krk. Vse pešpoti so primerne tudi za kolesarje. Ljubitelji morja lahko v Malinski uživata v jadrnanju, ali pa se naučite potapljati in spoznavati svet pod površjem!



Bike

25	MALINSKA - PORAT - FUMAK - SV. ANTON - OŠTROBRADIĆ - MALINSKA	TREKKING	↔	22,4 km	↗	245 m
26	RADIĆI - STARO GROBLJE - RASOPASNO - STRILČIĆ - RADIĆI	MTB	↔	23,3 km	↗	400 m
27	PORAT - FUMAK - ČAVLENA - TURČIĆ - PORAT	MTB	↔	18,6 km	↗	344 m



Planinarski putevi i pješačke staze Planinske poti in sprehajalne steze

7.	MALINSKA - RAJSKA - KIJAC	↔	4,3 km	🕒	01:00	↗	90 m
8.	MALINSKA - RASOPASNO	↔	4,5 km	🕒	01:00	↗	180 m
9.	MALINSKA - OŠTROBRADIĆI - GABONJIN	↔	5,6 km	🕒	01:45	↗	240 m
10.	MALINSKA - NENADIĆ - POLJICA	↔	9,1 km	🕒	02:15	↗	230 m
11.	MALINSKA - FUMAK - ČAVLENA	↔	10,1 km	🕒	02:30	↗	160 m
12.	OKO MALINSKE	↔	20,1 km	🕒	04:30	↗	250 m

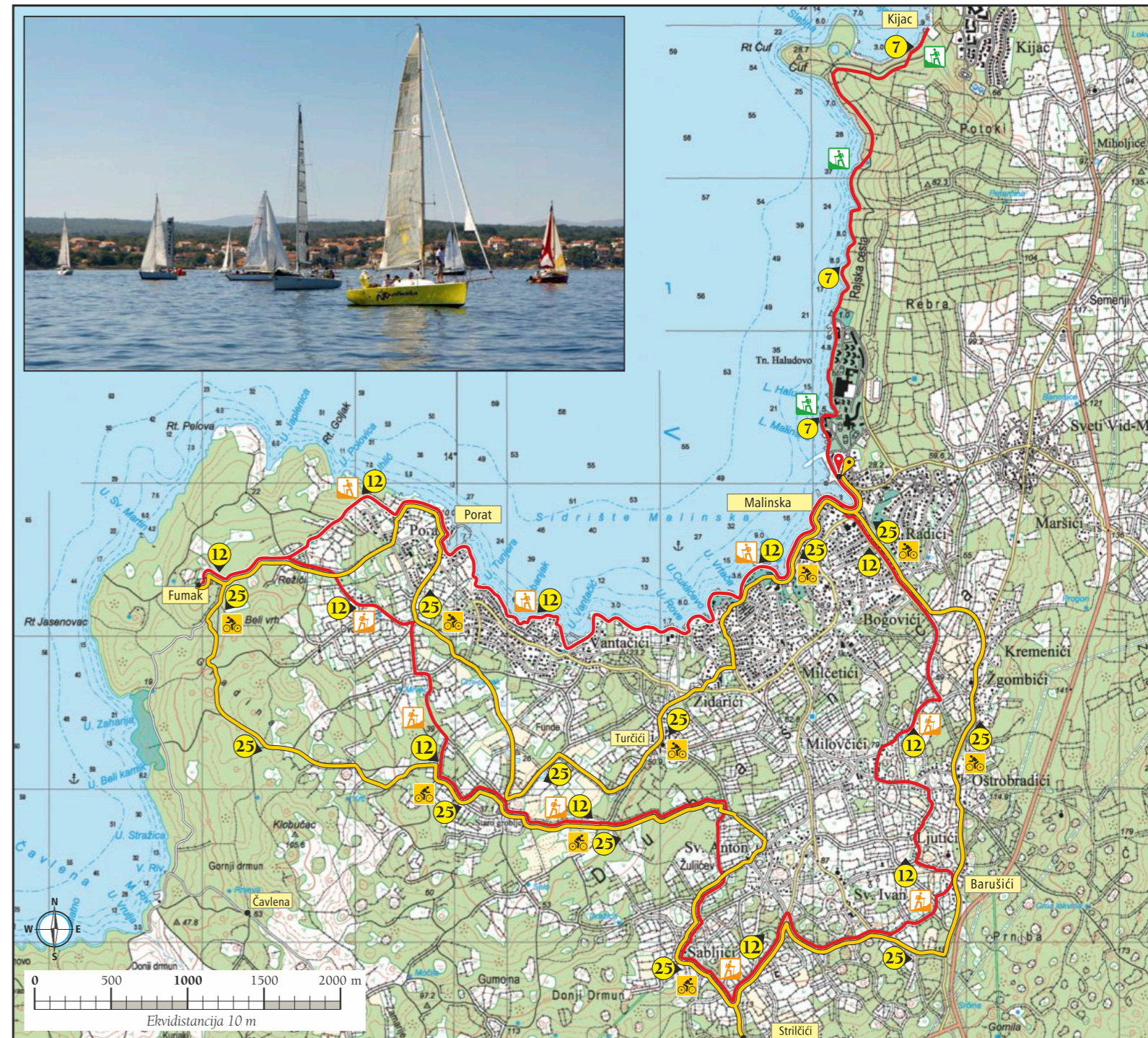


Malinska



info

tic-malinska@ri.t-com.hr
www.tz-malinska.hr



INSEL-OTOK
OUTDOOR
KRK
ISOLA-ISLAND

Punat



Punat je nadaleko poznat po jednoj od najposjećenijih hrvatskih marina, atraktivnom otočiću Košljun čija površina iznosi svega 0,072 km², mnogobrojnim skrivenim uvalama te mirnim plažama Stare Baške, no ono što ga čini nezaobilaznim mjestom ljubitelja aktivnog života široka je ponuda outdoor aktivnosti. Od skijanja na vodi koje podiže adrenalin na samom ulazu u Punat, surfanja pod naletima bure u Puntarskoj dragi, biciklizma i hodanje kroz kilometre staza s prekrasnim pogledima, noćnog i dnevnog ribolova, popularnog street workout parka i škola ronjenja i jedrenja... Punat je neiscrpni izvor za kreativne outdoor avanture.

Punat je znan po eni najbolj obiskanih hrvaških marin, atraktivnem otočku Košljun, ki meri vsega 0.072 km², številnih skritih zalivih in mirnih plažah Stare Baške. Zaradi široke ponudbe outdoor aktivnosti, ki jih Punat omogoča, se ga ljubitelji aktivnega življenja nikakor ne morejo izogniti. Smučanje na vodi, ki dvigne adrenalin že ob vstopu v Punat, surfanje pod udarci burje v Punatski dragi, kolesarjenje in sprehajanje po stezah, ki so dolge kilometre in kilometre ter nudijo prekrasen razgled, nočni in dnevni ribolov, popularni street workout park, šola potapljanja in jadranja... Punat je neizčrpen vir kreativnih outdoor avantur.



Bike

- 5.1 PUNAT - TRI KRIŽI - ULIKA - MARINA - PUNAT
 MTB | ↔ 7,4 km | ↗ 250 m |
- 5.2 PUNAT - TRI KRIŽI - POD VELIM VRHOM - BUKA - PUNAT
 MTB | ↔ 9,0 km | ↗ 300 m |
- 52 PUNAT - KRK - MALINSKA
 ROAD | ↔ 13,0 km | ↗ 263 m |


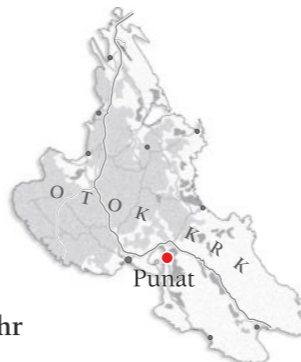
Planinarski putevi i pješačke staze Planinske poti in sprehajalne steze

- 34. Maslinarska šetnica
 | ↔ 8,0 km | ⌚ 02:30 | ↗ 71 m |
- 35. Šetnica samoniklog bilja
 | ↔ 5,5 km | ⌚ 02:00 | ↗ 160 m |
- 36. PUNAT - PRGON - VRH PRGONA - ZA DRAGAMI - VELI ZDENAC - BARBINA - ŽIČEVO
 | ↔ 4,4 km | ⌚ 01:30 | ↗ 424 m |
- 37. PUNAT - RICOMP - VRH RUNTEL - BARBINA
 | ↔ 3,3 km | ⌚ 01:15 | ↗ 340 m |

- 38. PUNAT - ZA RIMOM - SUHA LOKVA - MALANTRUŠ - POD BRESTOVISU - NA HRAMČIĆI
 | ↔ 5,2 km | ⌚ 02:00 | ↗ 507 m |
- 39. TRESKAVAC - ŽIČEVO - KALJUŽINA - POLJINO - NA PLAKARI - OBZOVA
 | ↔ 4,6 km | ⌚ 01:30 | ↗ 250 m |
- 40. TRESKAVAC - ŽIČEVO - KALJUŽINA - VELI VRH - OBZOVA
 | ↔ 4,5 km | ⌚ 01:30 | ↗ 250 m |
- 41. STARA BAŠKA - KANJINE - OBZOVA
 | ↔ 6,3 km | ⌚ 03:00 | ↗ 511 m |
- 42. STARA BAŠKA - STUPNA - JASENOVA - VRATUDIH
 | ↔ 3,0 km | ⌚ 01:30 | ↗ 311 m |
- 43. STARA BAŠKA - RAVNA - VRATUDIH
 | ↔ 3,5 km | ⌚ 01:30 | ↗ 311 m |



info
 info@tzpunat.hr
 www.tzpunat.hr



Dobrinj



Dobrinj na dvjestotinjak metara visokom brežuljku ponosno gleda na "Dobrinjsko", odnosno dvadesetak okolnih mjesta koja pokrivaju i obalno i priobalno područje. Za otkrivanje njihove povijesti i kulture najbolje je prepustiti se toku šezdesetak kilometara obilježenih staza za pješake i bicikliste, jer tako straha od lutanja kroz brojna mala mjesta nema - početak svake staze ujedno je i njen kraj. Vrhunac vašeg istraživačkog pothvata neka bude razgledavanje grčkog broda Peltastis koji na 32m morske dubine predstavlja idealnu ronilačku avanturu; neka istraživanje počne!

Dobrinj z dvesto metrov visokega hriba ponosno gleda na „Dobrinjsko“ oziroma dvajset okoliških mestec, ki se raztezajo ob obali in v zaledju. Če želite odkrivati njihovo zgodovino in kulturo, se prepustite toku sprehajalnih in kolesarskih poti; vseh šestdeset kilometrov poti je označenih, tako boste brez skrbi potovali od mesteca do mesteca – začetek vsake poti je obenem tudi njen konec. Vrhunec vašega raziskovalnega podviga naj bo ogled grške ladje Peltastis, ki 32 metrov pod morjem predstavlja idealno potapljaško izkušnjo; naj se raziskovanje začne!

Bike

- 21** ČIŽIĆI - RUDINE - GABONJIN - DOBRINJ - ŠILO - ČIŽIĆI
MTB | ↔ 50,5 km | ↗ 890 m
- 22** KLIMNO - DOBRINJ - DOLOVO - GRADEC - RISIKA - KLIMNO
MTB | ↔ 27,5 km | ↗ 637 m
- 23** ŠILO - RISIKA - GRADEC - GABONJIN - DOBRINJ - ŠILO
MTB | ↔ 29,0 km | ↗ 563 m
- 57** ŠILO - RISIKA - KRAS - RASOPASNO - KLIMNO - ŠILO
ROAD | ↔ 35,8 km | ↗ 727 m

Planinarski putevi i pješačke staze Planinske poti in sprehajalne steze

- 13** ŠILO - POLJE - GOSTINJAC - DOBRINJ - HLAPA - ŽESTILAC - ŠILO
 | ↔ 16,0 km | ⌚ 05:30 | ↗ 200 m
- 14** KLIMNO - DOBRINJ - KLANICE - SUŽAN - ČIŽIĆI - SOLINE - KLIMNO
 | ↔ 14,0 km | ⌚ 05:00 | ↗ 200 m
- 15** DOBRINJ SV. IVAN - RASOPASNO - GABONJIN - KRAS - GOSTINJAC - DOBRINJ
 | ↔ 20,0 km | ⌚ 06:30 | ↗ 260 m

Ronjenje / Potapljanje

Ronilački centar Neptun
Ronilački klub Modrulj



INFO:
tzo-dobrinj@ri.t-com.hr
www.tzo-dobrinj.hr

Vrbnik



Pedeset metara iznad mora, na istočnoj strani otoka Krka, Vrbnik tradicionalno poziva na uživanje u bogatoj eno-gastronomskoj ponudi. No, uz uživanje u brojnim specijalitetima i lutanja uskim uličicama u kojima ćete osjetiti duh minulih vremena, Vrbnik vam nudi i odličan način da se pripremite za njegove delicije - provedite dan na biciklističkoj stazi upoznavajući jedinstvenu prirodu Vrbnika, prošetajte jednom od četiri obilježene pješačke staze te zavirite u Vrbničko polje i otkrijte izvor poznate vrbničke žlahtine ili zaronite s diving centrom Dive Loft Krk te upoznajete nebrojene mogućnosti vrbničkog podmorja. Vrbnik vam daje priliku za uživanje svim osjetilima!

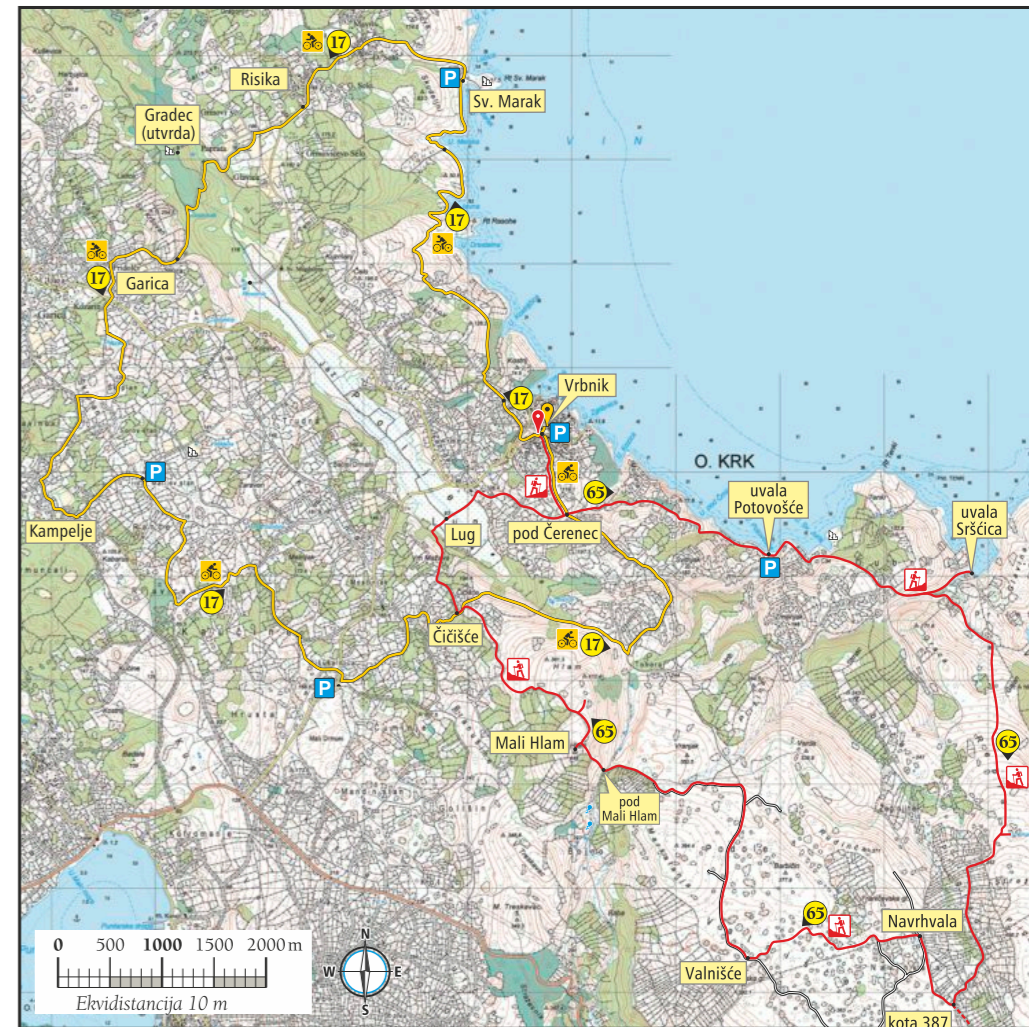
Petdeset metrov nad morjem, na vzhodni strani otoka Krka, vas vabi Vrbnik na užitke v bogati eno-gastronomski ponudbi. No, poleg uživanja v številnih specialitetah in sprehajanju po ozkih uličicah, ki odražajo duh preteklosti, vam Vrbnik ponuja odličan način, da se pripravite za njegove dobrote - preživite dan na kolesarski stezi in spoznajte enkratno naravo Vrbnika, sprehodite se po eni od štirih označenih pešpoti ter se razglejte po Vrbniškem polju in odkrijte izvor poznane vrbniške žlahtine, potopite se z diving centrom Dive Loft Krk in spoznajte številne možnosti vrbniškega podvodnega sveta. Vrbnik vam daje priložnost, da uživate z vsemi čutili.

Bike

- 17** VRBNIK - RISIKA - GARICA - KAMPELJE - VRBNIK
TREKKING | ↔ 26,1 km | ↗ 750 m
- 18** VRBNIK - RISIKA - SV. MARAK - VRBNIK
TREKKING | ↔ 11,3 km | ↗ 353 m
- 56** VRBNIK - RISIKA - DOBRINJ - KRAS - KORNIĆ - VRBNIK
ROAD | ↔ 33,0 km | ↗ 668 m
- 65** Vrbnička planinarska zaobilaznica
VRBNIK - POD ČERENEC - UVALA POTOVOŠĆE - UVALA SRŠĆICA - VINČA - TRNOVICA - KOTA 387 - NAVRHVALA - VALNIŠĆE - POD MALI HLAM - MALI HLAM - HLAM - ČIČIŠĆE - LUG - VRBNIK
 | ↔ 24,0 km | ⌚ 08:00 | ↗ 396 m

- 66** Putevima Frankopana
VRBNIK - KOSTRIJ - UVALA MELSKA - UVALA SV. MAREK - UVALA SUPOVICA - RISIKA - GRADEC - STOZA - ROVOZNIK - VRBNIČKO POLJE - LUG - POD ČERENEC - VRBNIK
 | ↔ 25,0 km | ⌚ 06:00 | ↗ m
- 67** Hodočasnički put
VRBNIK - POD ČERENEC - POD MALI HLAM - ŽANAC
 | ↔ 8,0 km | ⌚ 03:00 | ↗ 290 m
- 68** Putevima Vrbničkih težaka
VRBNIK - POD ČERENEC - LUG - VRBNIČKO POLJE - ROVOZNIK - STOZA - MATIJEV STAN - MISUČAJNICA - BRANUŠINE - ČIČIŠĆE - LUG - POD ČERENEC - VRBNIK
 | ↔ 22,0 km | ⌚ 05:30 | ↗ 290 m

Ronjenje / Potapljanje



INFO:
info@vrbnik.hr
www.vrbnik.hr



INSEL-OTOK KRK ISOLA-ISLAND
OUTDOOR